













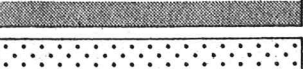
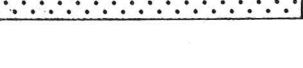


-  Planperimeter  
Périmètre du plan
-  Bestehende, beizubehaltende Baulinie  
Alignement existant à conserver
-  Neue Baulinie  
Nouvel alignement
-  Neue Erdgeschossbaulinie  
Nouvel alignement pour rez-de-chaussée
-  Neue Baulinie für 2-geschossige Bauten  
Nouvel alignement pour constructions à 2 niveaux
-  Neue Baulinie für 1-geschossige Bauten  
Nouvel alignement pour constructions à 1 niveau
-  Bestehende, aufzuhebende Baulinie  
Alignement existant à supprimer
-  Neue Baulinie für Markise  
Nouvel alignement pour marquise
-  Baubereich A  
Secteur de construction A
-  Baubereich B  
Secteur de construction B
-  Baubereich B1  
Secteur de construction B1
-  Baubereich C  
Secteur de construction C
-  Baubereich D  
Secteur de construction D
-  Baubereich D1  
Secteur de construction D1
-  Schützenswertes Gebäude  
Bâtiment digne de protection
-  Bereich E, Anlieferung, Fussgängerverbindung  
Secteur E, livraison, liaison piétonne

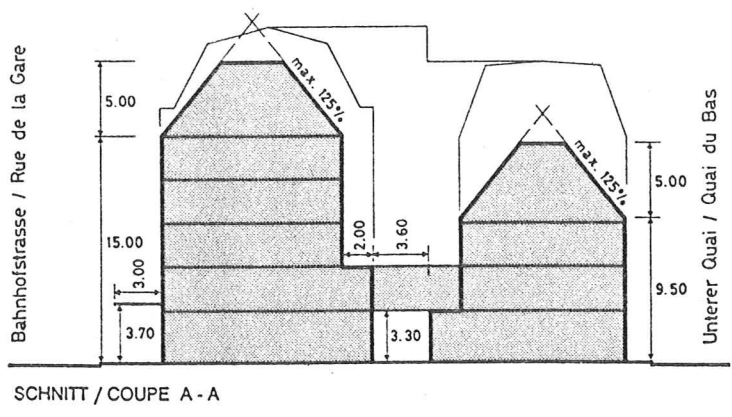
# GEMEINDE BIEL

## ÜBERBAUUNGSORDNUNG

# BAHNHOFSTRASSE - UNTERER QUAI

## ÜBERBAUUNGSPLAN

Teiländerung des Alignementsplanes für das Bahnhofquartier,  
genehmigt am 7. April 1925



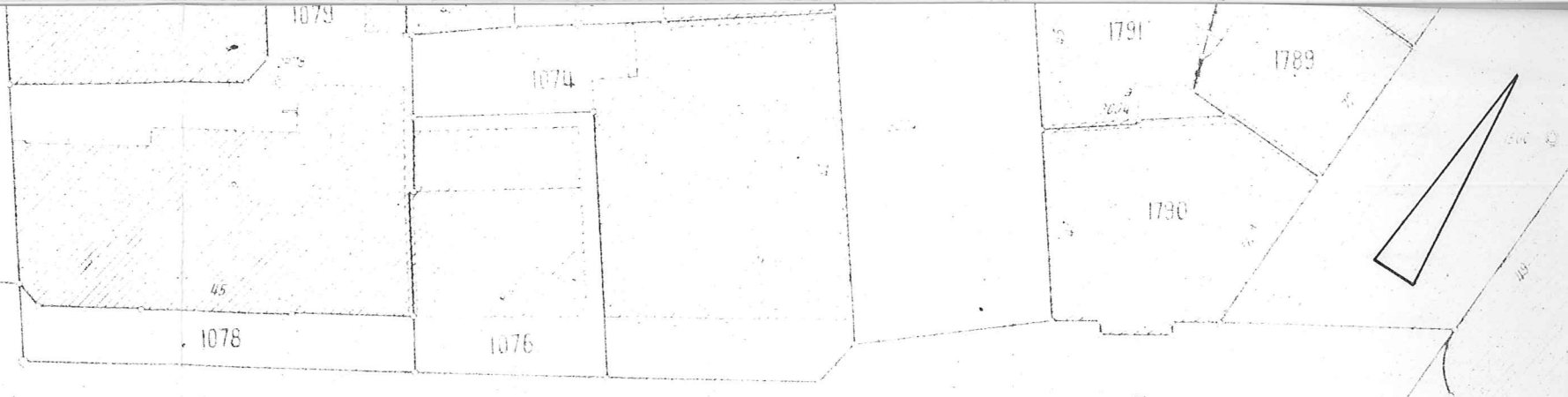
Die Dachform ist frei. Massgebend sind die entsprechenden Vorschriften der Bauordnung der Stadt Biel.

La forme de toiture est libre. Les prescriptions correspondantes du règlement sur les constructions de la ville de Bienne sont à appliquer.

PLAN NR. 20 470  
 DATUM Juni 1993  
 MSTB. 1 : 500  
 BEARB. AM  
 REV. Mai 1995

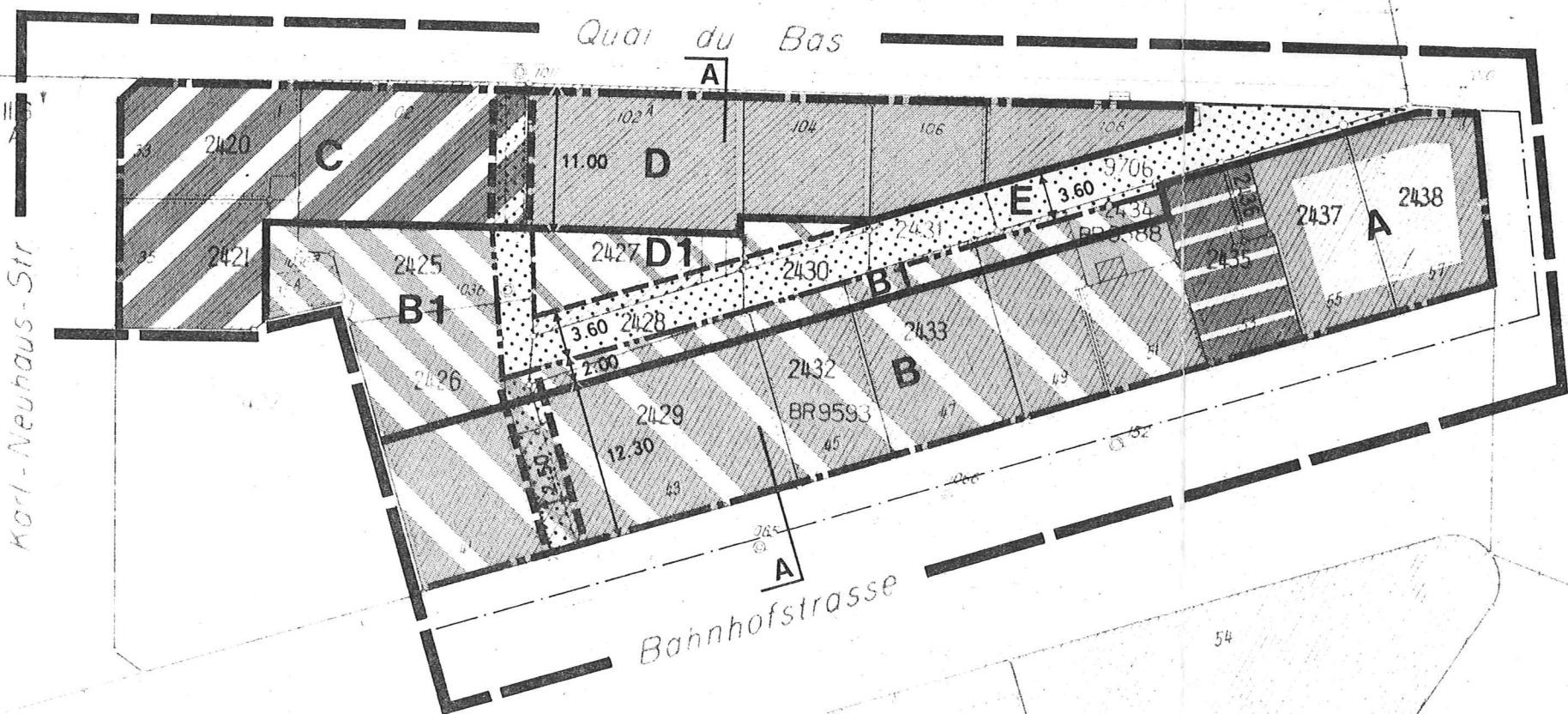
STADTPLANUNGSAMT BIEL

Thellung - Str. 1106



Enterer Quai

Quai du Bas



Karl-Neuhaus-Str.

Zentralplatz

Bahnhofstrasse

